

SAGE

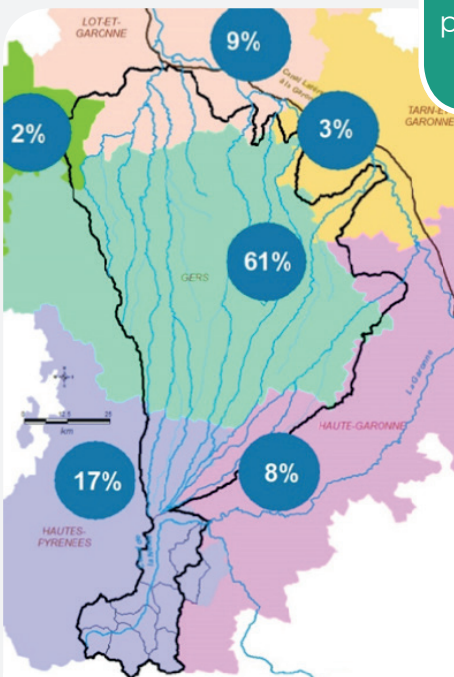
NESTE & RIVIÈRES DE GASCOGNE

Schéma d'Aménagement et de Gestion des Eaux

QUEL TERRITOIRE EST CONCERNÉ ?

Les bassins versants de la Neste et des rivières de Gascogne sont indissociables et totalement liés par le canal de la Neste dans la gestion de l'eau. Les enjeux sont multiples et vitaux pour ce territoire rural dépendant de ses eaux de surface pour l'environnement et tous ses usages. ■

LES COLLECTIVITÉS TERRITORIALES SONT AU CŒUR DE LA DÉMARCHÉ.



Le périmètre qui est pressenti concerne :

**32 EPCI FP • 660 Communes
2 Régions • 6 Départements**

QUEL PLANNING ?

La Commission Locale de l'eau élaborera son planning prévisionnel.

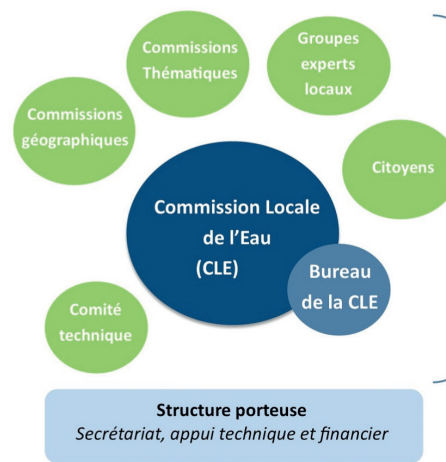
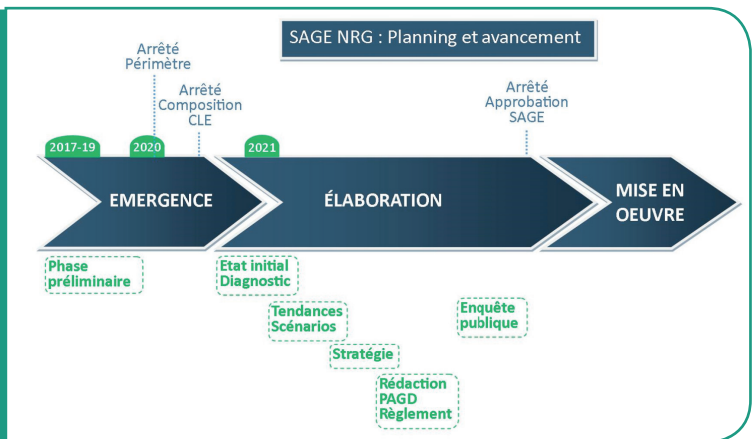
• POURQUOI UN SAGE ?

Élaboré avec l'ensemble des acteurs de l'eau, le Schéma d'Aménagement et de Gestion des Eaux (SAGE) est un document stratégique qui a pour objectif de définir une politique de l'eau coordonnée à l'échelle du territoire Neste et rivières de Gascogne.

Eau potable, agriculture, industrie, tourisme, environnement, biodiversité ne pourront se maintenir et se construire que grâce à une politique de l'eau « volontariste » et résolument tournée vers l'avenir.

Cette démarche à mener ensemble, permettra de construire l'avenir du territoire et de défendre sa spécificité rurale au sein du Grand Bassin Adour Garonne. ■

**SON OBJECTIF :
LA GESTION ÉQUILBRÉE
ET DURABLE DE LA
RESSOURCE EN EAU.**



• QUI ÉLABORE LE SAGE ?

Véritable parlement de l'eau, la commission locale de l'eau sera composée de l'ensemble des acteurs représentatifs à l'échelle du bassin versant Neste et rivières de Gascogne. ■

© Département du GERS, version - Juin 2020 - NE PAS JETER SUR LA VOIE PUBLIQUE

